

Vérmező

Méretarány 1:2500

Helyesbítés:
Fráter Tamás, Kovács Zoltán 2011. november
Vankó Péter 2004-es térképe alapján



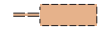












SIRÁLY KUPA V.
2012.11.14.

Memória	1,0 km		
▷			
1	38	↑	
2	40	▬	▷
3	43	↗	↓
4	48	↗	∨
5	39	↑	
6	37	↙	
7	51	⊙	

⊗ 40 m ⊗

0 50 100 m

Jelmagyarázat:

-  Lejtő jele; lejtésirány
-  Aszfalt; sódor; homok
-  Felhagyott burkolt terület
-  Áthatolhatatlan fal
-  Alacsony fal, padosor; pad
-  Áthatolhatatlan kerítés; kapu
-  Áthatolható korlát
-  Szobor; hinta, focikapu
-  Játék, egyéb tárgy; ivókút
-  Épület; tető oszlopokkal
-  Aluljáró; lépcső
-  Nagy jellegfa; jellegfa; kis fa, bokor; fatönc
-  Jól futható erdő; ritka erdő, ligetes; nyílt terület
-  Nehezen futható erdő; leküzdhető bozót; leküzdhetetlen bozót
-  Ültetés, virágágyás; jól látható jelleghatár

