

# Vérmező

## Méretarány 1:2500

Helyesbítés:  
Fráter Tamás, Kovács Zoltán 2011. november  
Vankó Péter 2004-es térképe alapján















### SIRÁLY KUPA V. 2012.11.14.

A2		1,8 km	
13	52	↑	
14	46	↑	
15	38	↑	
16	32	⊗	↘
17	53	↑	
18	51	⊙	
19	49	↙	⊙
20	41	↗	⊥
21	42	↗	⊥
22	48	↗	↘
23	39	↑	
24	36	↙	

⊙ 80 m ⊙

0 50 100 m

Jelmagyarázat:

-  Lejtő éle; lejtésirány
-  Aszfalt; sódér; homok
-  Felhagyott burkolt terület
-  Áthatolhatatlan fal
-  Alacsony fal, padosor; pad
-  Áthatolhatatlan kerítés; kapu
-  Áthatolható korlát
-  Szobor; hinta, focikapu
-  Játék, egyéb tárgy; ivókút
-  Épület; tető oszlopokkal
-  Aluljáró; lépcső
-  Nagy jellegfa; jellegfa; kis fa, bokor; fatönk
-  Jól futható erdő; ritka erdő, ligetes; nyílt terület
-  Nehezen futható erdő; leküzdhető bozót; leküzdhetetlen bozót
-  Ültetés, virágágyás; jól látható jelleghatár

